



مخاطر المشروع

مصادرة الأراضي

وهدم (37) مبنى، وعشرات الورش الصناعية والمحال التجارية



توسيع ثلاثة طرق رئيسية

وهي شارع وادي الجوز، وشارع عثمان بن عفان، وشارع ذو النورين، وسيتم مصادرة الأراضي وهدم المباني لغرض توسيع الطرق.



مصادرة 200 دونم

من الأراضي المملوكة للفلسطينيين



هدم 200 منشأة وورش

صناعية في وادي الجوز لإقامة مجمع "هاي نيك" والتكنولوجيا



تحويل الأحياء الفلسطينية

القريبة من أسوار البلدة القديمة والمسجد الأقصى إلى مركز تكنولوجيا وصناعي وتجاري، ومنطقة جذب واستثمار استيطاني على حساب أراضي المقدسين



تكلفة المشروع

حوالي 600 مليون دولار

عدد الوحدات الاستيطانية

بناء 166 وحدة سكنية

بمساحة (16,048 متر²) بنسبة 12.6% للسكن فقط



انشاء مباني تجارية

بمساحة (104,276 متر²). بنسبة 82% لأغراض العمل والنوطين، و 6% مخصصة للمناطق التجارية



مكان المشروع

سيقام على مساحة 78 دونماً (78000 م²) على طول الجانب الغربي من حي وادي الجوز في القدس الشرقية. سيحد محيط المجمع التجاري الشيخ جراح من الغرب، يسنم شرقاً باتجاه البلدة القديمة حتى الطريق الرئيسي لشارع وادي الجوز، وسيشكل الحافة الشرقية للخطة.



قرار المشروع

بتاريخ 2022/3/14 تم الموافقة على الخطة بشكل مشروط لإيداعها للاعتراضات، والمراجعة العامة من قبل لجنة تخطيط لواء القدس.



وفي نيسان/2022 اعتمدت الحكومة القرار رقم (1367) لإنشاء حي الابتكار لشركات التكنولوجيا الفائقة في القدس الشرقية.



وزارة شؤون القدس
Ministry of Jerusalem Affairs

مشروع وادي السيليكون الاستيطاني

إعلان صادر عن بلدية الاحتلال الإسرائيلي تحت مسمى "خطة وادي الجوز-مجمع الأعمال" أو ما يُعرف أيضاً وادي السيليكون.







*Ramat Eshkol
(Ma'alot Dafna East)*

*Hebrew University
(Har HaTzofim)*



Legend

-  Armistice Line 1949 (Green Line)
-  Wadi Joz (Business Park) TPS 977694
-  Building under Risk of Demolition
-  Israeli Settlement



0 250 500 Meters

OLD CITY

